

HAMEAU DES ÉTOILES – 32500 FLEURANCE :

Circuits – 51 & 71 km

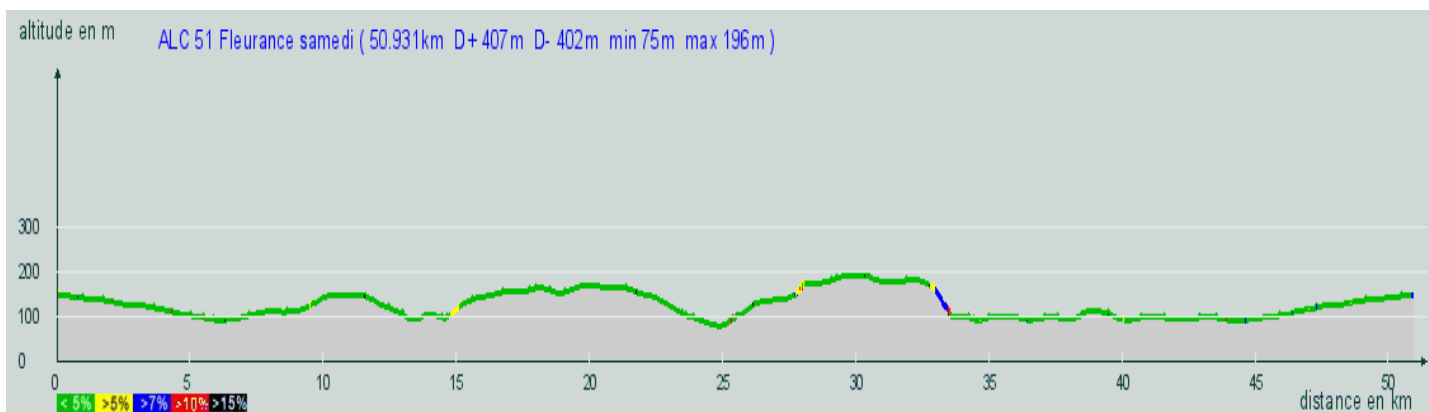


HAMEAU DES ÉTOILES – 32500 FLEURANCE

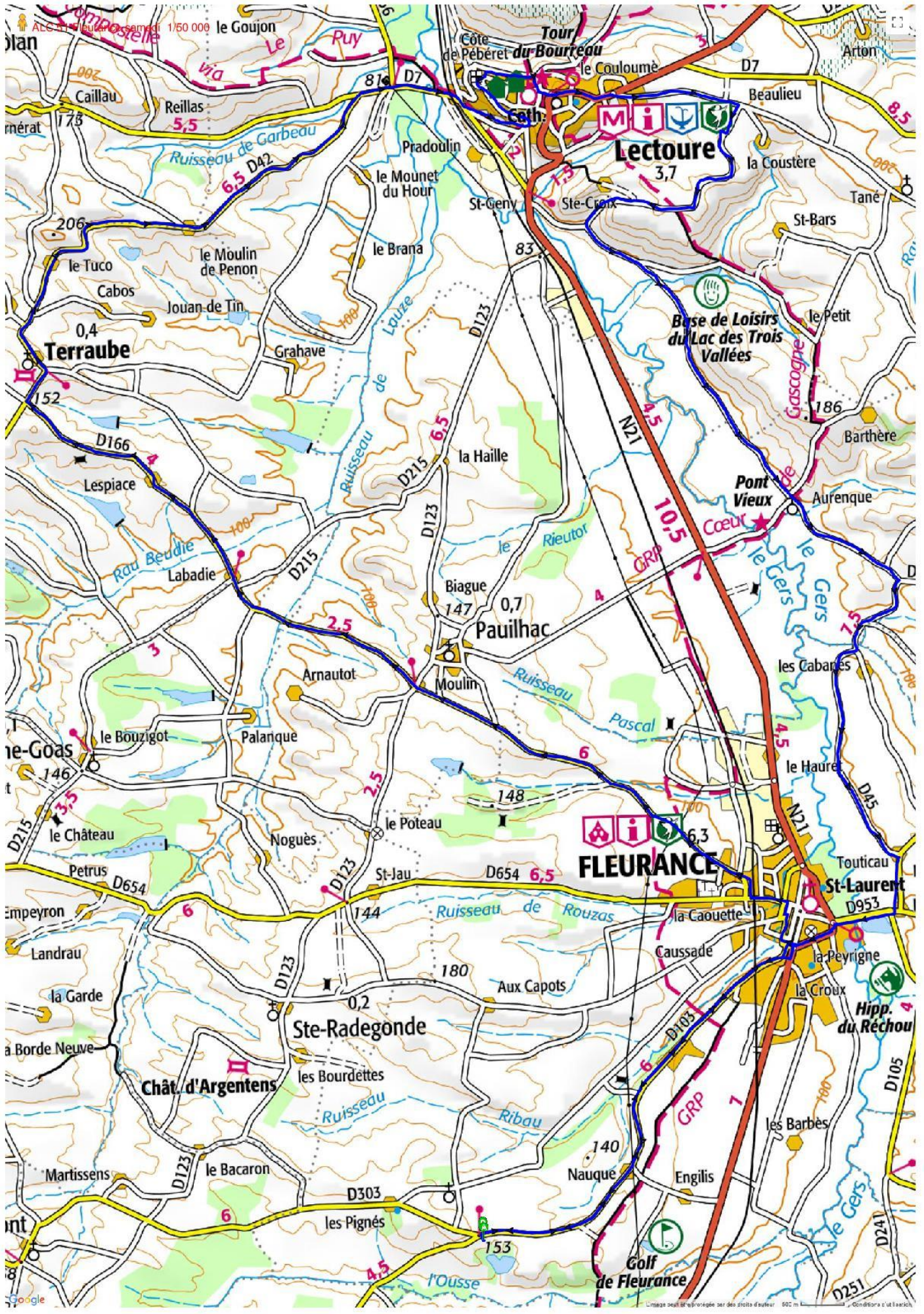
Circuit – 51 km

Village Vacances Le Hameau des étoiles – Haumont Fleurance	
Tourner à droite D 103	5.300 km
Carrefour D 103 / rue des Fossés, tourner à droite Rue des Fossés	5.500 km
Fleurance , carrefour D 103 / rue de la Bourdette, tenir à gauche D 103	5.500 km
Rond-point 3 ^{ème} sortie rue des Remparts	5.700 km
Rue des remparts / Bd Dannez tourner à droite Bd Dannez	5.850 km
Bd Dannez / rue André Arnau tourner à gauche rue André Arnau et de suite à droite	6.150 km
Rond-point 3 ^{ème} sortie D 654	6.300 km
Carrefour D 654 / D 166, tourner à droite D 166	6.700 km
Carrefour D 166 / D 123P, tout droit D 166	11.300 km
Carrefour D 166 / D123, tout droit D 166	11.600 km
Carrefour D 166 / D 215, tout droit D 166	14.100 km
Carrefour D 166 / D 42, tourner à droite D 42	17.500 km
Terraube , restez sur la D 42	18.000 km
Carrefour D 42 / D 166, tout droit D 42	18.650 km
Carrefour D 42 / D 7, tourner à droite D7	24.000 km
Carrefour D 7 / D 36, tout droit D 7	24.300 km
Carrefour D 42 / D 7, tourner à droite D 7	24.000 km
Lecture , carrefour D 7 / D 36, tourner à gauche D 7	25.350 km
Carrefour D 7 / N 21, tourner à gauche N 21	26.200 km
Carrefour N 21 / Bd du Nord, tourner à droite Bd du Nord	27.150 km
Carrefour Bd du Nord / rue Barbacane, tourner à droite rue Barbacane	27.750 km
Rue Barbacane / N 21, tourner à gauche N 21	27.900 km
Rond-point 3 ^{ème} sortie N 21	28.000 km
Rond-point 1 ^{ère} sortie route de Tané	28.900 km
Maison Neuve au carrefour, tourner à droite	30.400 km
Larroustet	31.700 km
La Petite Trélauzère , tourner à gauche	33.600 km
Thézaurère	34.300 km
Aurenque	37.700 km

Carrefour petite route / D 45, tourner à droite D 45	39.400 km
Carrefour D 45 / D 953, tourner à droite D 953	43.300 km
Carrefour D 953 / D 654, tourner à droite D 953	44.000 km
Fleurance , au rond-point 3 ^{ème} sortie N 21	44.700 km
Rond-point 4 ^{ème} sortie N 21	45.300 km
Carrefour N 21 / D 103, tourner à droite D 103 direction Vic-Fezensac	45.500 km
Carrefour D 103, tourner à gauche Village de vacances Le Hameau des Etoiles Haumont ,	51.000 km



Téléchargement	: http://edp-parcours.com/
Activité	: Vélo de route
Région	: Midi Pyrénées
Ville la plus proche	: Haumont Fleurance
Nom du circuit	: ALC 51 Fleurance samedi
Numéro du circuit	: 133715 D : 400 mètres

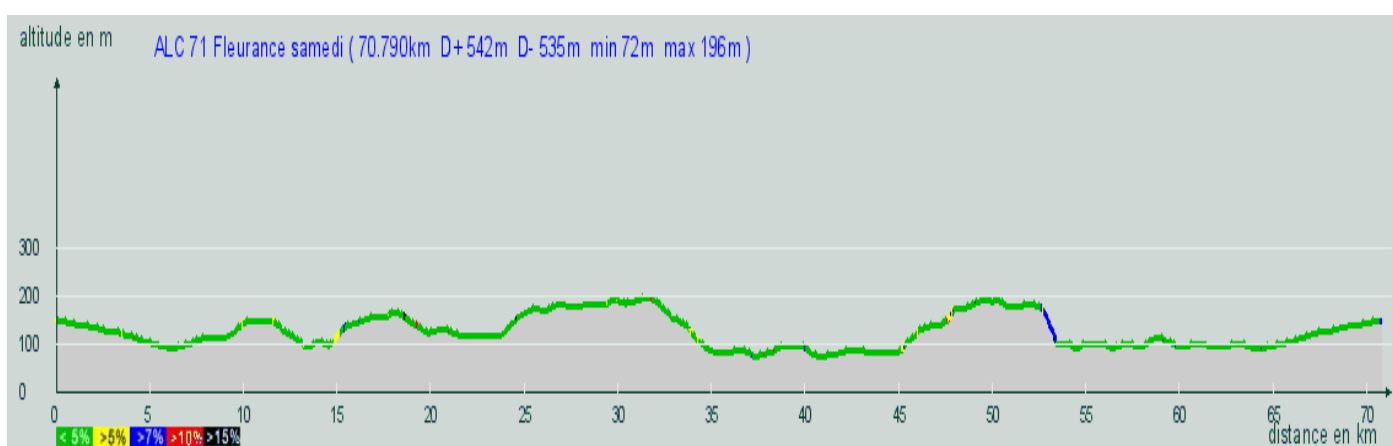


HAMEAU DES ÉTOILES – 32500 FLEURANCE :

Circuit – 71 km

Village Vacances Le Hameau des étoiles – Haumont Fleurance	
Tourner à droite D 103	
Fleurance , carrefour D 103 / rue de la Bourdette, tenir à gauche D 103	5.300 km
Carrefour D 103 / rue des Fossés, tourner à droite Rue des Fossés	5.500 km
Rond-point 3 ^{ème} sortie rue des remparts	5.700 km
Rue des remparts / Bd Dannez tourner à droite Bd Dannez	5.850 km
Bd Dannez / rue André Arnau tourner à gauche rue André Arnau et de suite à droite	6.150 km
Rond-point 3 ^{ème} sortie D 654	6.300 km
Carrefour D 654 / D 166, tourner à droite D 166	6.700 km
Carrefour D 166 / D 123P, tout droit D 166	11.300 km
Carrefour D 166 / D123, tout droit D 166	11.600 km
Carrefour D 166 / D 215, tout droit D 166	14.100 km
Carrefour D 166 / D 42, tourner à droite D 42	17.500 km
Terraube , restez sur la D 42	18.000 km
Carrefour D 42 / D 166, tourner à gauche D 166	18.650 km
Carrefour D 166 / D 7, tout droit D 166	21.700 Km
La Romieu , visite du centre ville, carrefour D 166 / D 41 tourner à droite D 41, et à la sortie de la ville restez sur la D 41 à gauche	29.500 Km
Carrefour D 41 / D 266, tourner à droite D 266	30.000 Km
Larroque Engalin , D 266	33.400 Km
Carrefour D 266 / D 36, tourner à droite D 36	36.700 Km
Carrefour D 36/ D 219, tout droit D36	39.000 Km
Carrefour D 36 / D 7, tourner à gauche D 7	44.300 Km
Lectoure , carrefour D 7 / D 36, garder à gauche D 7	45.300 Km
Carrefour D 7 / N 21, tourner à gauche N21	46.000 Km
Carrefour N 21 / Bd du Nord, tourner à droite Bd du Nord	47.100 Km
Carrefour Bd du Nord / rue Barbacane, tourner à droite rue Barbacane	47.600 Km
Rue Barbacane / N 21, tourner à gauche N 21	47.850 Km
Rond-point 3 ^{ème} sortie N 21	48.000 Km
Rond-point 1 ^{ère} sortie route de Tané	48.700 Km
Maison neuve au carrefour, tourner à droite	50.300 Km

Larroustet	51.600 Km
Petite Trélauzère, tourner à gauche	53.500 Km
Thézaurère	54.200 Km
Aurenque	57.600 Km
Carrefour petite route / D 45, tourner à droite D 45	59.300 Km
Carrefour D 45 / D 953, tourner à droite D 953	63.200 Km
Carrefour D 953 / D 654, tourner à droite D 953	63.9000 Km
Fleurance , au rond-point 3 ^{ème} sortie N 21	64.7000 Km
Rond-point 4 ^{ème} sortie N 21	65.100 Km
Carrefour N 21 / D 103 tourner à droite D 103 direction Vic-Fezensac	65.350 Km
Carrefour D 103, tourner à gauche Village de vacances Le Hameau des Etoiles Haumont ,	71.000 Km



Téléchargement	: http://edp-parcours.com/
Activité	: Vélo de route
Région	: Midi Pyrénées
Ville la plus proche	: Haumont Fleurance
Nom du circuit	: ALC 71 Fleurance samedi
Numéro du circuit	: 133713 D : 542 mètres

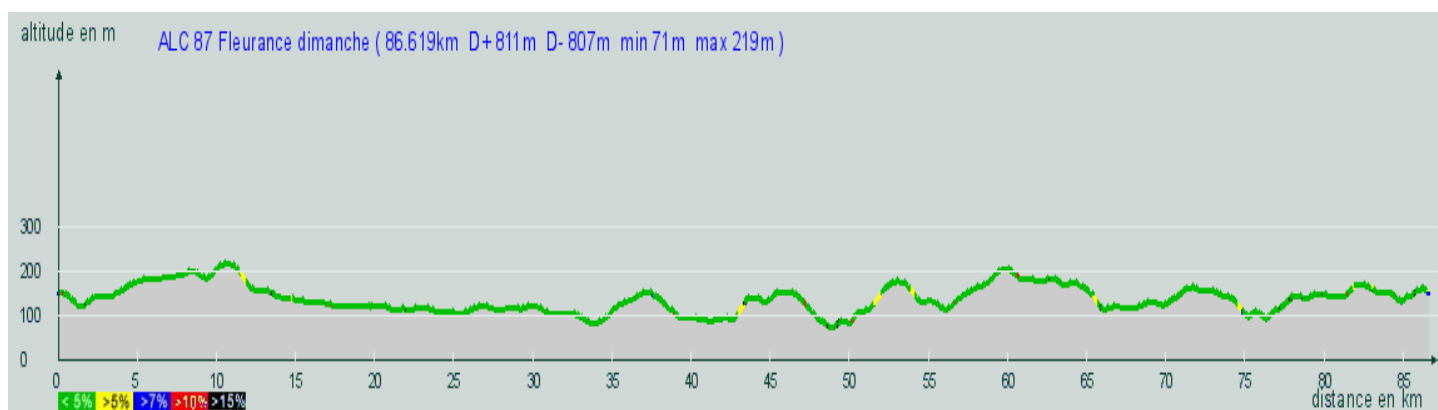


HAMEAU DES ÉTOILES – 32500 FLEURANCE

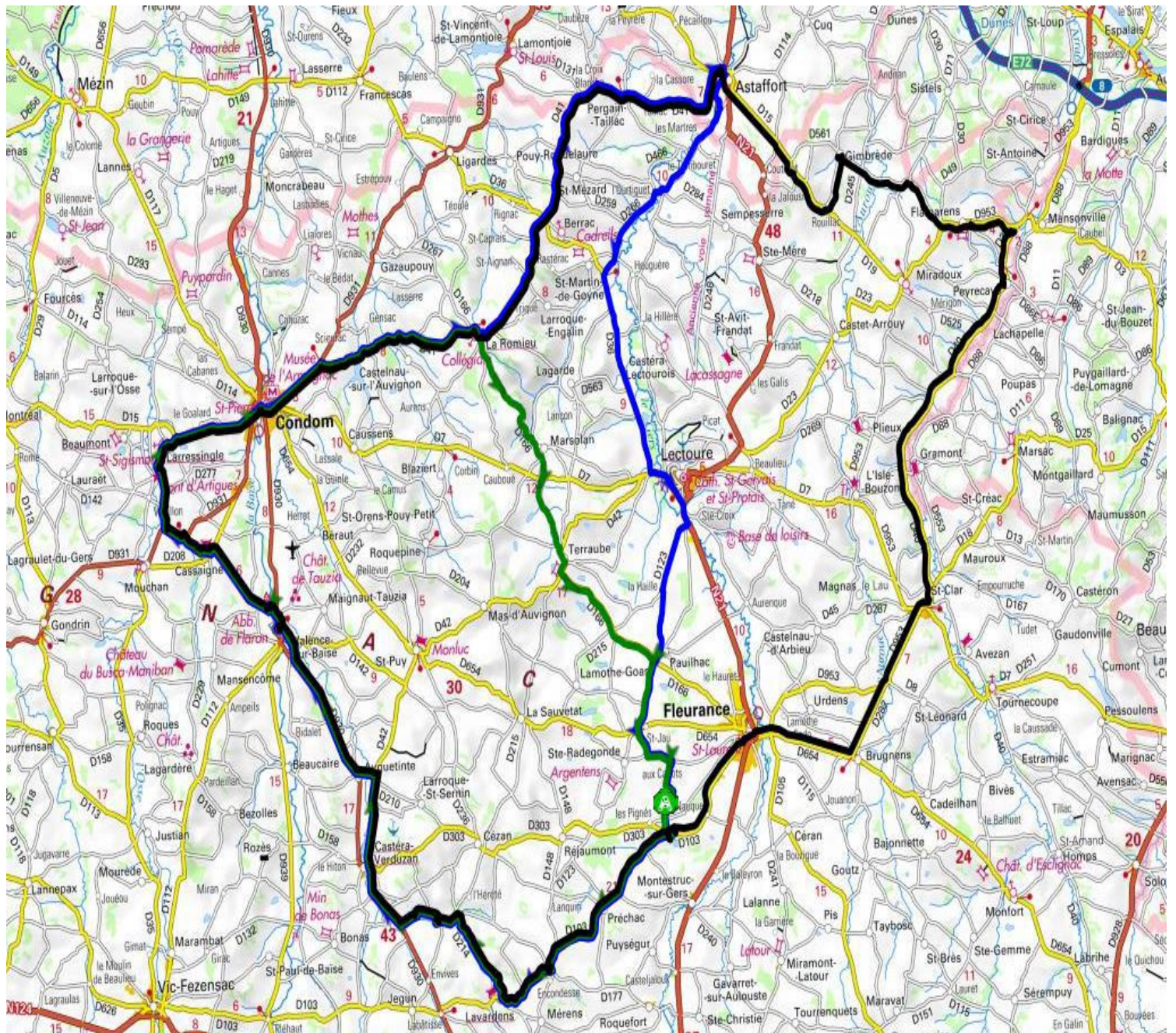
Circuit – 87 km

Village Vacances Le Hameau des étoiles – Haumont Fleurance	
Tourner à gauche D 103	
Carrefour D 103 / D 240, tout droit D 103	3.600 km
Préchac, D 103	4.500 km
Carrefour D 103 / D 148, rester sur la D 103	8.500 km
Lavardens (👁️ Château) D 103 / D 214, tourner à droite D 214	11.600 km
Carrefour D 214 / D 215, tourner à gauche D 214	15.600 km
Carrefour D 214 / D 930, tourner à droite D 930	18.800 km
Castéra-Verduzan, (👁️ Thermes) carrefour D 930 / D 42, tourner à droite D 42	21.700 km
Carrefour D 42 / D 210, tourner à gauche D 210	25.200 km
Carrefour D 210 / D 930, tourner à droite D 930	26.000 km
Valence sur Baise, au rond-Point prendre 2^{ème} sortie D 506	32.600 km
Valence sur Baise, (👁️ Abbaye de Flaran) D 506, suivre D 506 direction Condom	32.800 km
Rond-point 3 ^{ème} sortie D 930	33.300 km
Carrefour D 930 / D 142, tenir à gauche D 142	33.500 km
Cassaigne, (👁️ Château Armagnac) carrefour D 142 / D 208, à gauche D 208 et à droite D142	37.600 km
Carrefour D 142 / D 931, tourner à gauche D 931	39.300 km
Carrefour D 931 / D 142, tourner à droite D 142	40.400 km
Carrefour D 142 / D 277, tourner à droite D 277	41.500 km
Carrefour D 277 / D 278, tout droit D 278 et à droite D 507	42.800 km
Carrefour D 278 / D 507, tenir à droite D 507	43.000 km
Larressingle, rester sur la D 507 (👁️ Pont romain, château et village fortifiés)	44.000 km
Carrefour D 507 / D 15, tourner à droite D 15	44.700 km
Condon, D 15 / D 931, tourner à gauche D 931	48.700 km
Carrefour D 931 / D 930, tourner à droite D 930	49.100 km
Rond-Point, prendre la 2 ^{ème} sortie D 931	49.300 km
Carrefour D 931 / D 41, tourner à droite D 41	52.700 km
Carrefour D 41 / D 204, tout droit D 41	53.000 km
La Romieu (👁️ Collégiale) à la sortie du village, Carrefour D 41 / D 166 tout droit D 166	61.200 km
Carrefour D 166 / D 7, tout droit D 166	68.000 km

Carrefour D 166 / D 42, tourner à gauche D 42	71.100 km
Carrefour D 42 / D 166, tourner à gauche D 166	72.200 km
Carrefour D 166 / D 215, tout droit D 166	75.600 km
Carrefour D 166 / D 123, tourner à droite D 123	78.200 km
Carrefour D 123 / D 654, tout droit petite route direction Aux Capots	80.800 km
Carrefour petite route, tourner à gauche	81.600 km
Aux Capots , Carrefour petite route, tourner à droite	83.100 km
Carrefour D 303 / petite route, tourner à gauche D 303	86.300 km
Carrefour D 303 / D 103, tout droit centre de vacances	86.500 km
Village de vacances Le Hameau des Etoiles Haumont	86.600 km



Téléchargement	: http://edp-parcours.com/
Activité	: Vélo de route
Région	: Midi Pyrénées
Ville la plus proche	: Haumont Fleurance
Nom du circuit	: ALC 116 Fleurance dimanche
Numéro du circuit	: 123173 D : 810 mètres



HAMEAU DES ÉTOILES – 32500 FLEURANCE

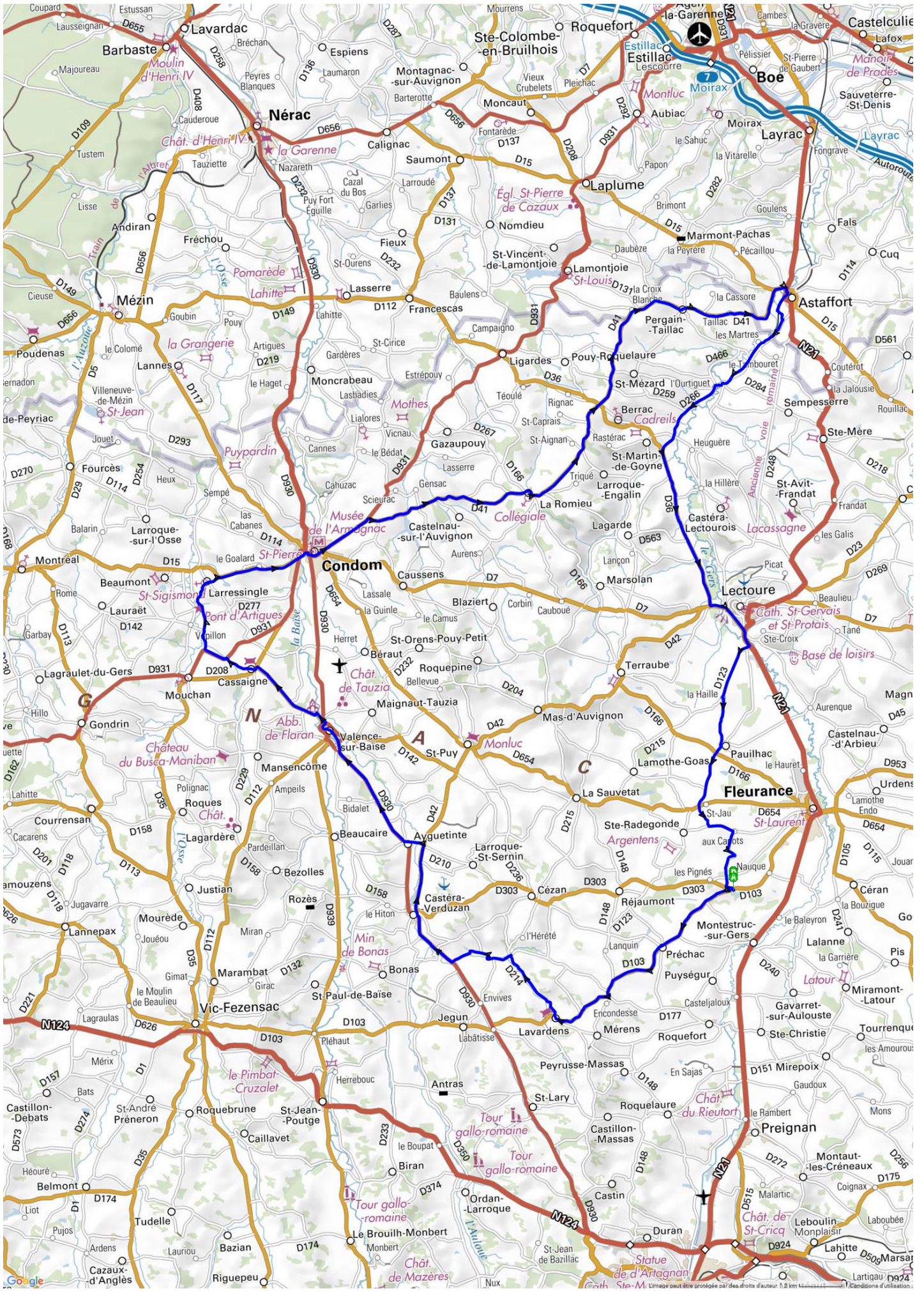
Circuit – 116 km

Village Vacances Le Hameau des étoiles – Haumont Fleurance	
Tourner à gauche D 103	
Carrefour D 103 / D 240, tout droit D 103	3.600 km
Préchac, D 103	4.500 km
Carrefour D 103 / D 148, rester sur la D 103	8.500 km
Lavardens (👁️ Château) D 103 / D 214, tourner à droite D 214	11.600 km
Carrefour D 214 / D 215, tourner à gauche D 214	15.600 km
Carrefour D 214 / D 930, tourner à droite D 930	18.800 km
Castéra-Verduzan, (👁️ Thermes) carrefour D 930 / D 42, tourner à droite D 42	21.700 km
Carrefour D 42 / D 210, tourner à gauche D 210	25.200 km
Carrefour D 210 / D 930, tourner à droite D 930	26.000 km
Valence sur Baise, au rond-Point prendre 2^{ème} sortie D 506	32.600 km
Valence sur Baise, (👁️ Abbaye de Flaran) D 506, suivre D 506 direction Condom	32.800 km
Rond-point 3 ^{ème} sortie D 930	33.300 km
Carrefour D 930 / D 142, tenir à gauche D 142	33.500 km
Cassaigne, (👁️ Château Armagnac) carrefour D 142 / D 208, à gauche D 208 et à droite D142	37.600 km
Carrefour D 142 / D 931, tourner à gauche D 931	39.300 km
Carrefour D 931 / D 142, tourner à droite D 142	40.400 km
Carrefour D 142 / D 277, tourner à droite D 277	41.500 km
Carrefour D 277 / D 278, tout droit D 278 et à droite D 507	42.800 km
Carrefour D 278 / D 507, tenir à droite D 507	43.000 km
Larressingle, rester sur la D 507 (👁️ Pont romain, château et village fortifiés)	44.000 km
Carrefour D 507 / D 15, tourner à droite D 15	44.700 km
Condom, D 15 / D 931, tourner à gauche D 931	48.700 km
Carrefour D 931 / D 930, tourner à droite D 930	49.100 km
Rond-Point, prendre la 2 ^{ème} sortie D 931	49.300 km
Carrefour D 931 / D 41, tourner à droite D 41	52.700 km
Carrefour D 41 / D 204, tout droit D 41	53.000 km
La Romieu (👁️ Collégiale) à la sortie du village, rester sur la D 41	61.200 km
Carrefour D 41 / D 36, tout droit D 41	66.800 km

Carrefour D 41 / D 259, tout droit D 41	67.900 km
Pergain Taillac , rester sur la D 41	74.400 km
La D 41 passe en D 130 (Frontière Gers/Lot et Garonne)	78.000 km
Humet , D 130 / D15, tourner à droite D15	79.900 km
Astaffort , D 15 / N 21, tourner à droite N 21	80.400 km
A 250 m, prendre petite route à droite	80.650 km
Carrefour petite route / D 266, tourner à droite D 266	82.300 km
Carrefour D 266 / D 466, tout droit D 266	84.700 km
L'Ourtiquet , D 266	86.800 km
Carrefour D 266 / D36, tourner à gauche D 36	91.100 km
Carrefour D 36 / D 563, tout droit D 36	95.500 km
Carrefour D 36 / D 7, tourner à gauche D 7	98.800 km
Lecture , Carrefour D 7 / 36, tourner à droite D 36	99.700 km
Carrefour D 36 / N 21, tourner à droite N 21	101.000 km
Carrefour N 21 / D 123, tourner à droite D 123	101.700 km
Carrefour D 123 / D 215 tourner à gauche D 123	104.500 km
Carrefour D 123 / D 166 tout droit D 123	107.300 km
Carrefour D 123 / D 654, tout droit petite route direction Aux Capots	110.000 km
Carrefour petite route tourner à gauche	111.000 km
Aux Capots , Carrefour petite route, tourner à droite	112.300 km
Carrefour D 303 / petite route, tourner à gauche D 303	115.300 km
Carrefour D 303 / D 103, tout droit centre de vacances	115.600 km
Village de vacances Le Hameau des Etoiles Haumont	115.800 km



Téléchargement	: http://edp-parcours.com/
Activité	: Vélo de route
Région	: Midi Pyrénées
Ville la plus proche	: Haumont Fleurance
Nom du circuit	: ALC 116 Fleurance dimanche
Numéro du circuit	: 133737 D : 936 mètres



HAMEAU DES ÉTOILES – 32500 FLEURANCE

Circuit – 135 km

Village Vacances Le Hameau des étoiles – Haumont Fleurance

Tourner à gauche D 103	
Carrefour D 103 / D 240, tout droit D 103	3.600 km
Préchac, D 103	4.500 km
Carrefour D 103 / D 148, rester sur la D 103	8.500 km
Lavardens (👁️ Château) D 103 / D 214, tourner à droite D 214	11.600 km
Carrefour D 214 / D 215, tourner à gauche D 214	15.600 km
Carrefour D 214 / D 930, tourner à droite D 930	18.800 km
Castéra-Verduzan, (👁️ Thermes) carrefour D 930 / D 42, tourner à droite D 42	21.700 km
Carrefour D 42 / D 210, tourner à gauche D 210	25.200 km
Carrefour D 210 / D 930, tourner à droite D 930	26.000 km
Valence sur Baïse, au rond-Point prendre 2^{ème} sortie D 506	32.600 km
Valence sur Baïse, (👁️ Abbaye de Flaran) D 506, suivre D 506 direction Condom	32.800 km
Rond-point 3 ^{ème} sortie D 930	33.300 km
Carrefour D 930 / D 142, tenir à gauche D 142	33.500 km
Cassaigne, (👁️ Château Armagnac) carrefour D 142 / D 208, à gauche D 208 et à droite D142	37.600 km
Carrefour D 142 / D 931, tourner à gauche D 931	39.300 km
Carrefour D 931 / D 142, tourner à droite D 142	40.400 km
Carrefour D 142 / D 277, tourner à droite D 277	41.500 km
Carrefour D 277 / D 278, tout droit D 278 et à droite D 507	42.800 km
Carrefour D 278 / D 507, tenir à droite D 507	43.000 km
Larressingle, rester sur la D 507 (👁️ Pont romain, château et village fortifiés)	44.000 km
Carrefour D 507 / D 15, tourner à droite D 15	44.700 km
Condon, D 15 / D 931, tourner à gauche D 931	48.700 km
Carrefour D 931 / D 930, tourner à droite D 930	49.100 km
Rond-Point, prendre la 2 ^{ème} sortie D 931	49.300 km
Carrefour D 931 / D 41, tourner à droite D 41	52.700 km
Carrefour D 41 / D 204, tout droit D 41	53.000 km
La Romieu (👁️ Collégiale) à la sortie du village, rester sur la D 41	61.200 km
Carrefour D 41 / D 36, tout droit D 41	66.800 km
Carrefour D 41 / D 259, tout droit D 41	67.900 km
Pergain Taillac, rester sur la D 41	74.400 km
La D 41 passe en D 130 (Frontière Gers/Lot et Garonne)	78.000 km
Humet, D 130 / D15, tourner à droite D15	79.900 km

Astaffort , D 15 / N 21, tourner à droite N 21	80.400 km
A 350 mètres, prendre la rue en face, D 15	80.700 km
A 400 mètres, reprendre la N 21	81.100 km
Carrefour N 21 / D 15, tourner à gauche D 15	81.200 km
La D 15 passe en D 19 (Frontière Lot et Garonne/Gers)	84.500 km
A l'entrée de Rouillac , D 19 / prendre la petite route à gauche	87.700 km
Gimbrède , petite route / D 561, tourner à droite D 561	90.000 km
Carrefour D 561 / D 245, tout droit D 561 (ou petite route)	91.300 km
Carrefour D 561 (ou petite route) / D49 / D 953, tout droit D 953	96.100 km
Flamarens , restez sur la D 953	97.300 km
Carrefour D 953 / D 40, tourner à droite D 40	101.100 km
Carrefour D 40 / D 13 tout droit D 13	116.300 km
Saint Clar , D 13 / D 7 tout droit D 13	117.100 km
Carrefour D 13 / D 953, tourner à gauche D 953	117.400 km
Carrefour D 953 / D 282, tourner à gauche D 282	120.700 km
Carrefour D 282 / D 654, tourner à droite D 654	123.900 km
Carrefour D 654 / D 953, tout droit D 953	128.000 km
Fleurance , rond-point, D 953 / N 21, prendre la 3 ^{ème} sortie N 21	128.600 km
2 ^{ème} Rond-Point, 4 ^{ème} sortie N 21	129.200 km
Carrefour N 21 / D 103 tourner à droite D 103 direction Vic-Fezensac	129.400 km
Carrefour D 103 / village de vacances Le Hameau des Etoiles Haumont , tourner à gauche	135.000 km



Téléchargement	: http://edp-parcours.com/
Activité	: Vélo de route
Région	: Midi Pyrénées
Ville la plus proche	: Haumont Fleurance
Nom du circuit	: ALC 135 Fleurance dimanche
Numéro du circuit	: 123959 D : 1190 mètres

